

«СОГЛАСОВАНО»

Глава Администрации
Первомайского района
города Пензы

_____ / Л. Г. Белякова/
« ____ » _____ 202_ г.

«УТВЕРЖДАЮ»

И.о. директора МБОУ СОШ № 28
г. Пензы им. В.О. Ключевского

_____ /И.С. Царёв/
« ____ » _____ 202_ г.

«СОГЛАСОВАНО»

Начальник ОГИБДД УМВД
России по городу Пензе

_____ / П. Н. Рудняев/
« ____ » _____ 202_ г.

ПАСПОРТ

дорожной безопасности муниципального
бюджетного общеобразовательного
учреждения средней общеобразовательной
школы № 28 города Пензы
имени Василия Осиповича Ключевского

1	ЦАРЁВ ИЛЬЯ СЕРГЕЕВИЧ МУНИЦИПАЛЬНОЕ БЮДЖЕТНОЕ ОБЩЕОБРАЗОВАТЕЛЬНОЕ УЧРЕЖДЕНИЕ СРЕДНЯЯ ОБЩЕОБРАЗОВАТЕЛЬНАЯ ШКОЛА № 28 ГОРОДА ПЕНЗЫ ИМЕНИ ВАСИЛИЯ ОСИПОВИЧА КЛЮЧЕВСКОГО	SN: A3EBC7E62DE2DE10862328C6213ED444 ДЕЙСТВУЕТ С 18.06.2024 ПО 03.09.2025
---	--	--

Общие сведения

Тип образовательной организации: общеобразовательное

Юридический адрес: 440034 г.Пенза, ул. Краснова д.19

Фактический адрес: 440034 г.Пенза, ул. Краснова д.19

Руководители образовательной организации:

И.о. директора: Царёв Илья Сергеевич

телефон: 32-49-69

Заместитель директора

по учебной работе, ФИО: Царёв Илья Сергеевич

телефон: 32-49-69

Заместитель директора

по воспитательной работе, ФИО: Колганова Анна Алексеевна

телефон 32-49-69

Ответственные работники муниципального органа образования,

должность: Ведущий специалист общего отдела УО,

ФИО: Краснова Наталья Станиславовна

телефон: 56-02-36

Ответственные от Госавтоинспекции,

должность: Инспектор ОБГИБДД,

ФИО: Сатыренко Олеся Анатольевна

телефон: 59-90-16

Ответственные работники за мероприятия по профилактике детского травматизма,

должность: -

ФИО: -

Телефон: -

Руководитель или ответственный работник дорожно-эксплуатационной организации, осуществляющей содержание улично-дорожной сети (УДС)*,

должность: -,

ФИО: -

Телефон: -

Руководитель или ответственный работник дорожно-эксплуатационной организации, осуществляющей содержание технических средств организации дорожного движения (ТСОДД)*,
должность: Директор центра организации дорожного движения г. Пензы
ФИО: Володин Олег Николаевич
Телефон: 99-04-71

Количество обучающихся (учащихся, воспитанников): 727

Наличие уголка по БДД: фойе школы

Наличие класса по БДД: -

Наличие автогородка (площадки) по БДД: -

Наличие автобуса в образовательной организации: -

Владелец автобуса: -

Время занятий в образовательной организации:

1-ая смена: 8:30 – 14:40

2-ая смена: –

внеклассные занятия: 14:30 – 20:00

Телефоны оперативных служб:

01- МЧС

02 - Полиция

03- Скорая помощь

112- Экстренная служба

Содержание

- I. План-схемы образовательной организации (сокращение – ОО).
 1. Район расположения образовательной организации, пути движения транспортных средств и детей (обучающихся).
 2. Организация дорожного движения в непосредственной близости от образовательной организации с размещением соответствующих технических средств организации дорожного движения, маршруты движения детей и расположение парковочных мест.
 3. Маршруты движения организованных групп детей от образовательной организации к стадиону, парку или спортивно-оздоровительному комплексу.
 4. Пути движения транспортных средств к местам разгрузки/погрузки и рекомендуемые безопасные пути передвижения детей по территории образовательной организации.

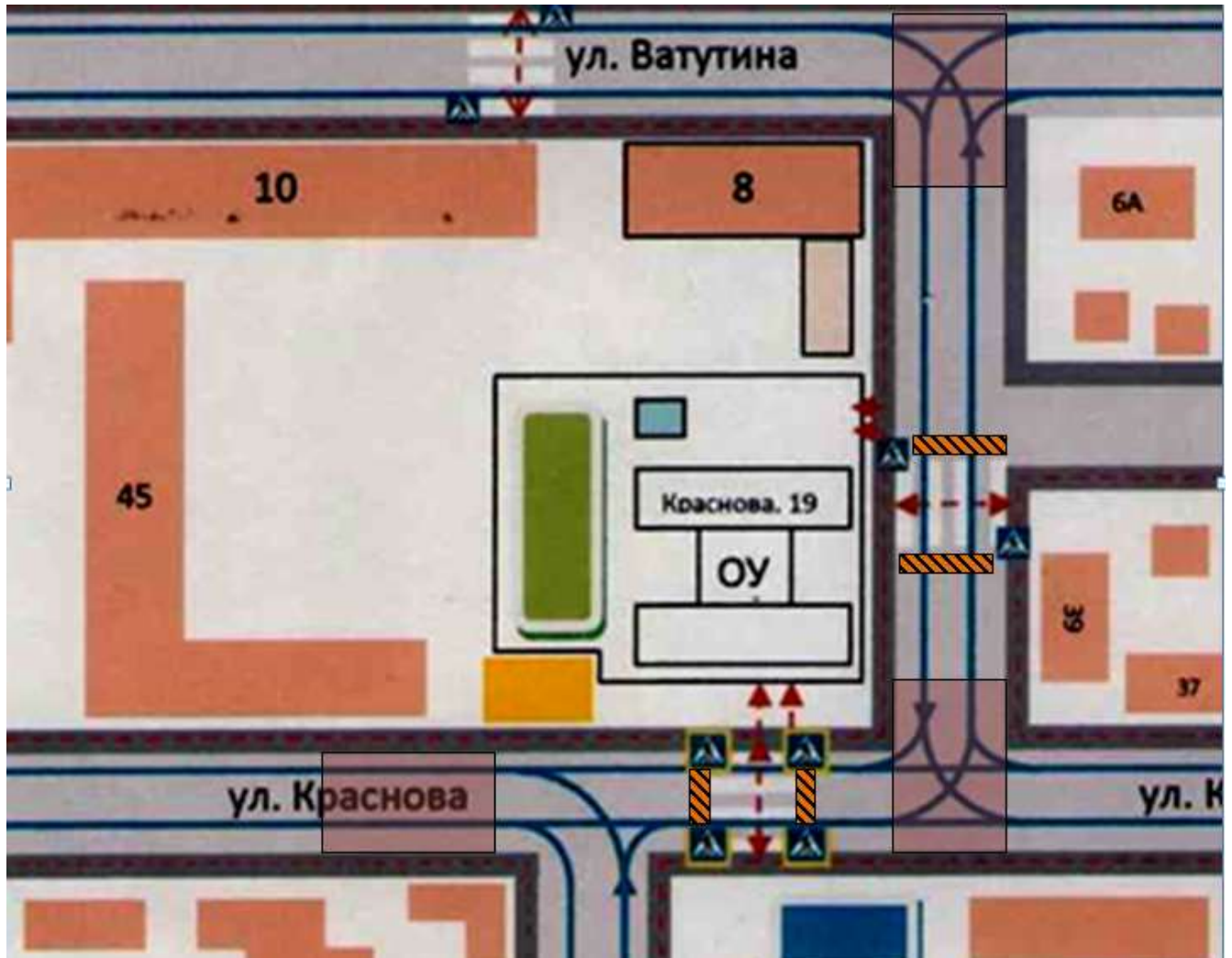
- II. Информация об обеспечении безопасности перевозок детей специальным транспортным средством (автобусом).
 1. Общие сведения.
 2. Маршрут движения автобуса образовательной организации.
 3. Безопасное расположение остановки автобуса у образовательной организации.








- III. Приложения.

План-схема пути движения транспортных средств и детей при проведении дорожных ремонтно-строительных работ вблизи образовательной организации.

I. План-схемы образовательной организации

1. Район расположения образовательной организации, пути движения транспортных средств и детей (обучающихся)



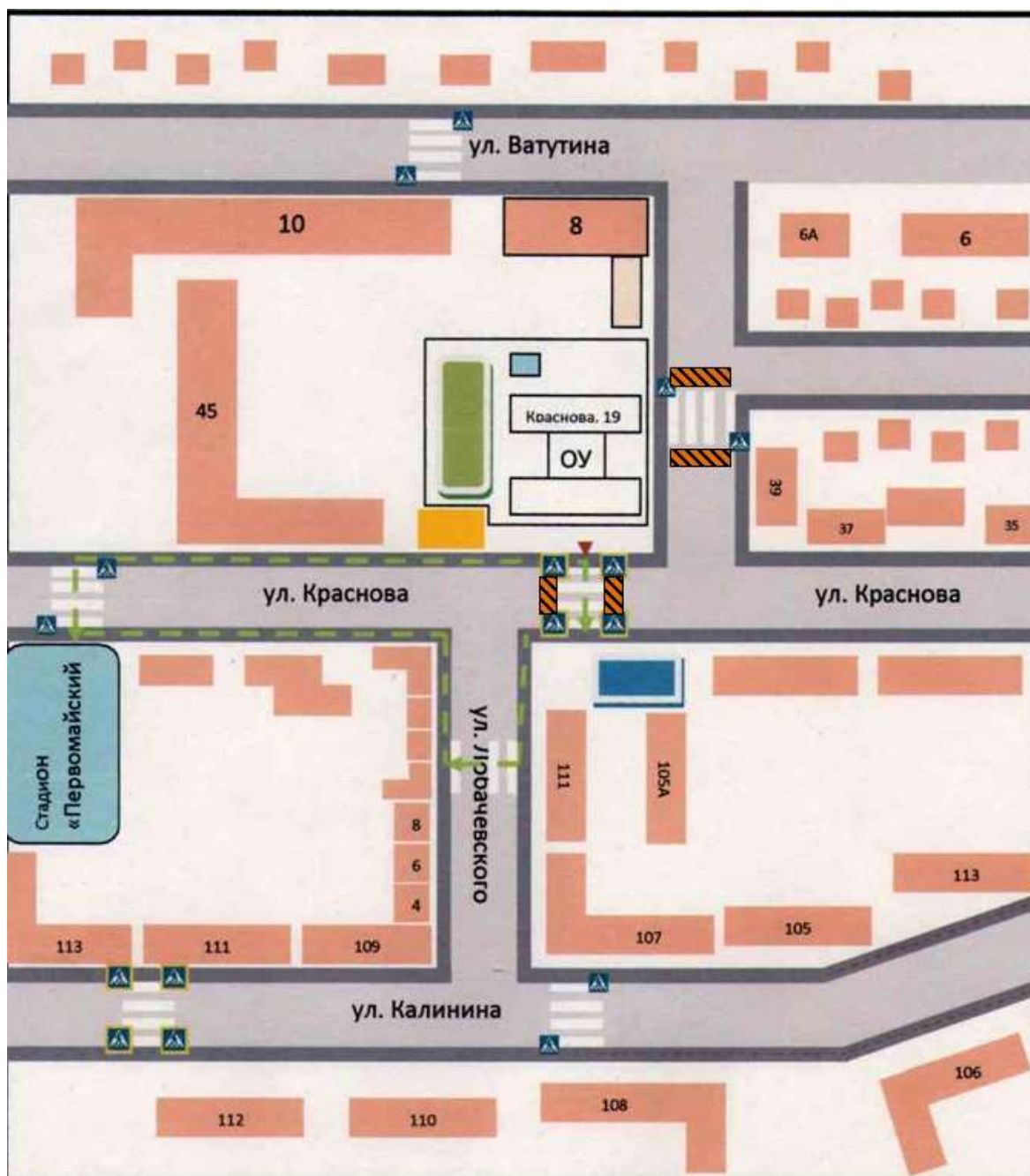
-  -жилая застройка
-  -проезжая часть
-  -тротуар
-  - движение транспортных средств
-  - движение детей (учеников) в (из) образовательного учреждения
-  -опасные участки
-  -искусственная неровность






2. Схема организации дорожного движения в непосредственной близости от образовательной организации с размещением соответствующих технических средств организации дорожного движения, маршрутов движения детей и расположения парковочных мест



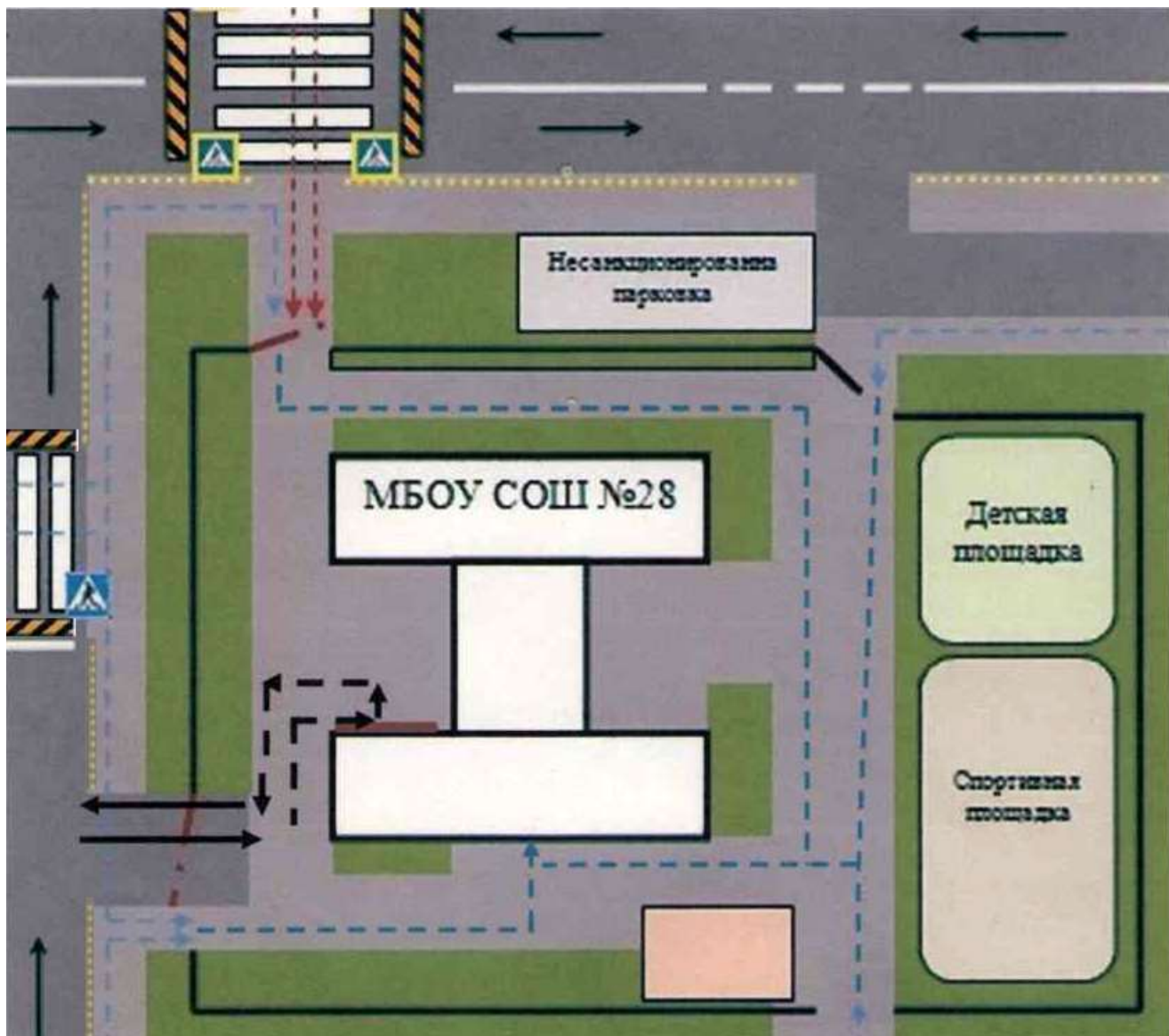
- ● ● ● ● ● ● ● пешеходное ограждение
- ограждение образовательного учреждения и стоянки транспортных средств
- ▨ искусственная неровность
- искусственное освещение
- □ □ надземный пешеходный переход
- направление движения транспортного потока
- → → направление движения детей от остановок маршрутных транспортных средств
- → → направление движения детей от остановок частных транспортных средств


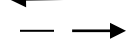


3. Маршруты движения организованных групп детей от образовательной организации к стадиону, парку или спортивно-оздоровительному комплексу



-  -жилая застройка
-  -проезжая часть
-  -тротуар
-  -направление безопасного движения группы детей к стадиону
-  - искусственная неровность

4. Пути движения транспортных средств к местам разгрузки/погрузки и рекомендуемые безопасные пути передвижения детей по территории образовательной организации



-  -въезд/выезд грузовых транспортных средств
-  движение грузовых транспортных средств по территории образовательного учреждения
-  движение детей и подростков на территории образовательного учреждения
-  место разгрузки/погрузки